



Institut scientifique
de service public
Métrologie environnementale
Recherche – Analyses
Essais – Expertises

DOSSIER D'INFORMATIONS RELATIF A DES ANTENNES EMETTRICES

Adresse de l'installation :


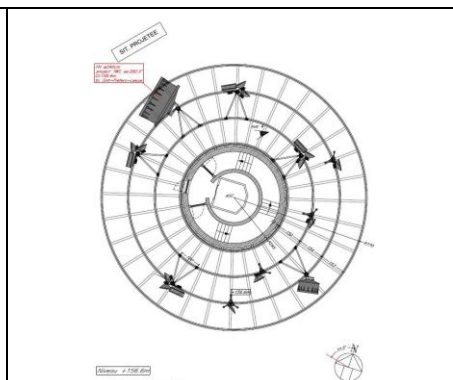
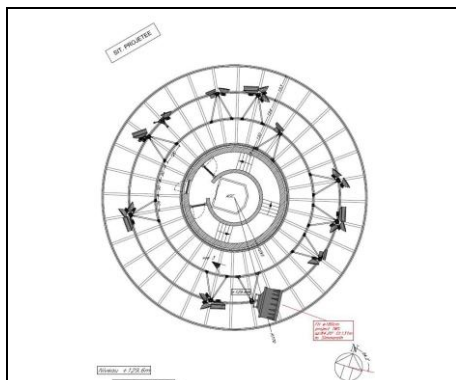
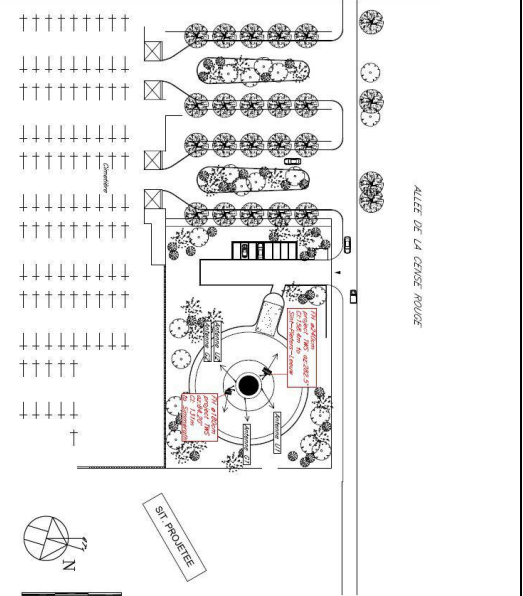
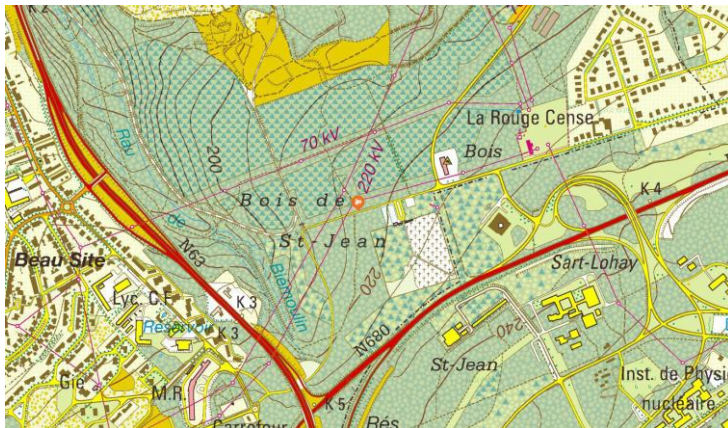
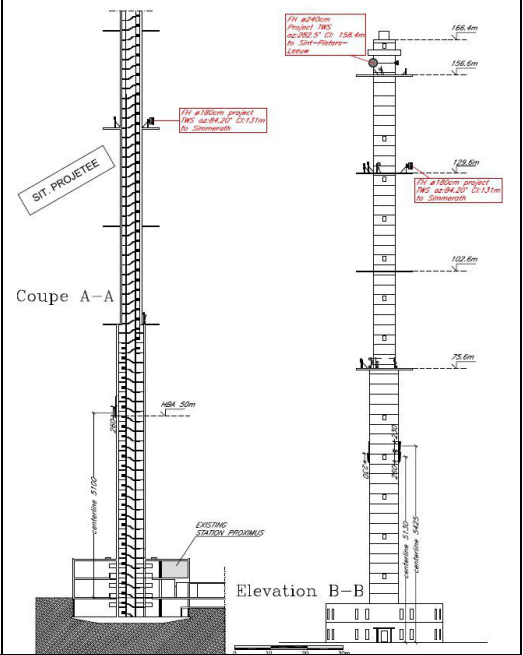
**Rue Dél Rodje Cinse
4102 SERAING (Ougrée)**

Type d'implantation : **Pylône**

Exploitant : **AUTRES**

Référence de l'exploitant : **41OUG**

Rédaction du document :
Liège, le 18 avril 2014



Avvertissement

Ce document a été établi par l'ISSeP à partir de données (photographies du site, plans des antennes et de leur support, ...) extraites de la déclaration (au sens du décret du 11 mars 1999 relatif au permis d'environnement) de l'exploitant de l'installation (existante ou à construire) dont l'adresse et les références sont reprises dans le tableau ci-dessus. Ce document fournit un aperçu de la situation géographique et des lieux alentour. Signalons que les plans repris ne visent que les antennes exploitées par l'opérateur cité ci-avant et peuvent avoir été réalisés avant la construction de l'installation, ce qui peut expliquer d'éventuelles différences par rapport à la situation réelle.